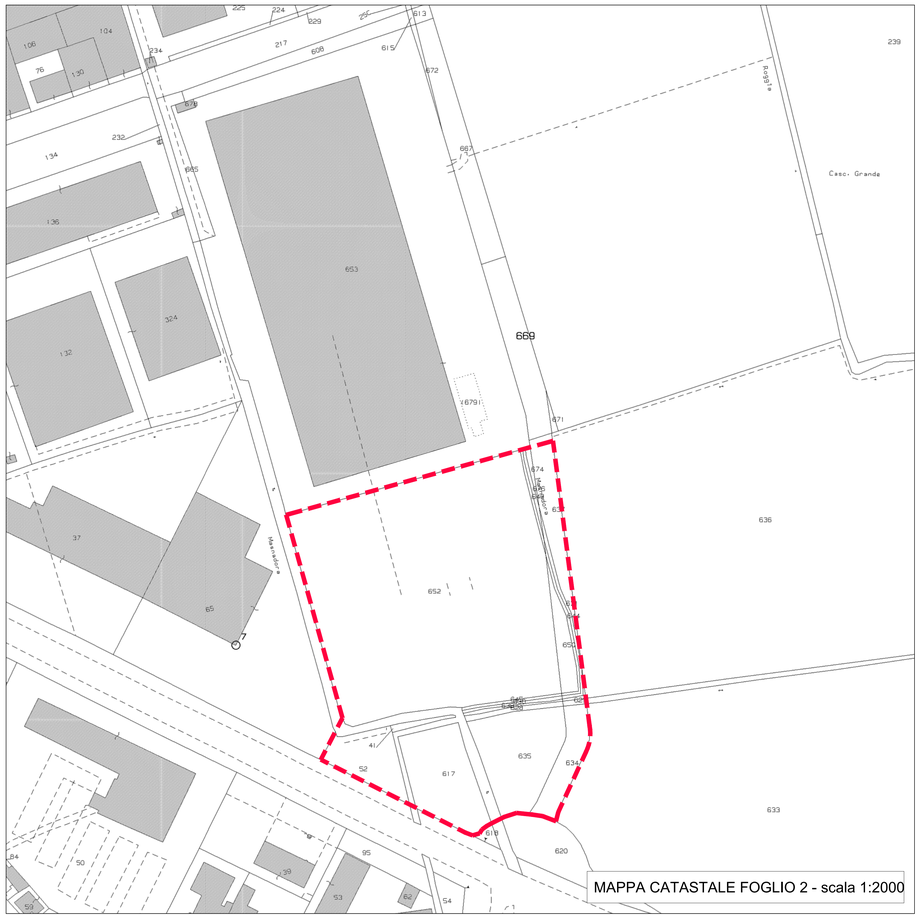

MAPPA CATASTALE FOGLIO 2 - scala 1:2000

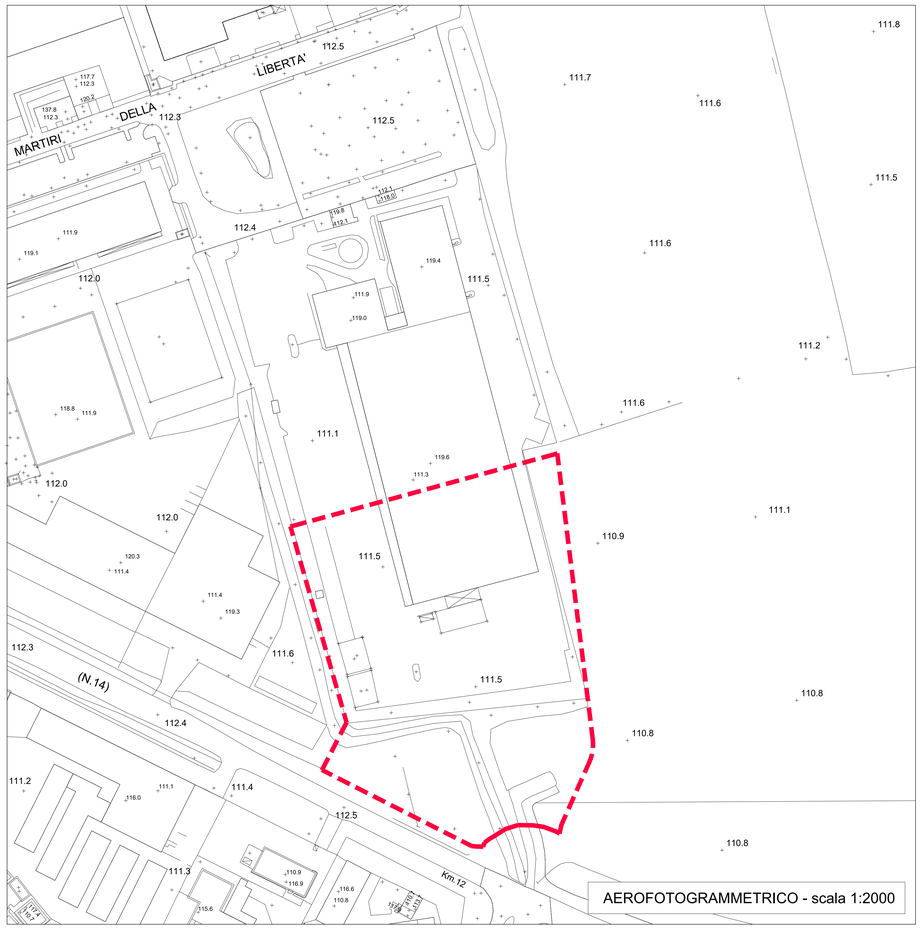

AEROFOTOGRAMMETRICO - scala 1:2000

LEGENDA

	Ambito oggetto di Piano Attuativo - 19.072,00 mq

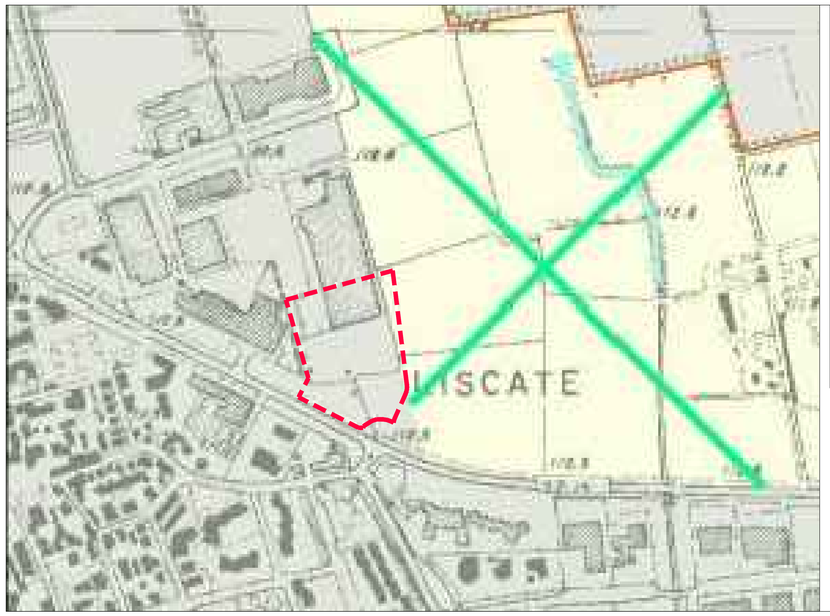



P.T.C. PARCO AGRICOLO SUD MILANO - scala 1:5000

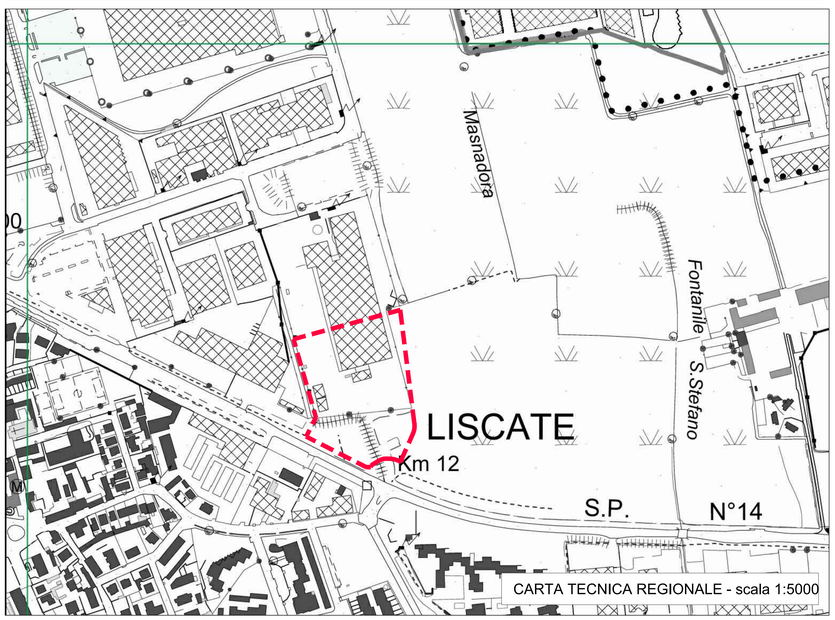

CARTA TECNICA REGIONALE - scala 1:5000

Comune di Liscate
Città Metropolitana di Milano

PIANO DI LOTTIZZAZIONE

Realizzazione nuovo insediamento commerciale
Grande Struttura di Vendita

DOCUMENTO

ESTRATTI

C.T.R. - AEROFOTOGRAMMETRICO - CATASTALE
P.T.C. PARCO AGRICOLO SUD MILANO

PROPRIETA'

B.P.Z. Srl Immobiliare
MAXI DI Srl

PROGETTO

STUDIO TECNICO ASSOCIATO DI ARCHITETTURA
di Valerio Dorati e Valentina Bianchi
Sede: Melzo (MI), via Sant'Alessandro n°30
tel. 0295722952 fax 0279960158
e-mail: info@studiodoratibianchi.191.it

DIREZIONE LAVORI

TAVOLA

Ar 01

COLLABORATORI	DATA	SCALA	SCALA PLOT	DIM. FOGLIO
	Maggio 2021	-	1:1	105x89,1

AGG.	DATA	DESCRIZIONE	ESEGUITO	CONTROLLATO	APPROVATO
0	25.05.2021	EMISSIONE			
1					
2					
3					
4					
5					
6					
7					
8					
9					

NOME FILE
A/01-Estratti-00.dwg

Il progettista si riserva la proprieta' di questo disegno con la proibizione di riprodurlo o trasferirlo a terzi senza autorizzazione scritta