






















Vincoli infrastrutturali

-  Fascia di rispetto stradale di tipo A - 60m (D.Lgs.285/92)
-  Fascia di rispetto stradale di tipo C - 30m (D.Lgs.285/92)
-  Fascia di rispetto stradale di tipo F - 10m (D.Lgs.285/92)
-  Fascia di rispetto elettrodotti (secondo disposizioni TERNA)
-  Elettrodotti







Vincoli ambientali


-  Ambiti di rilevanza paesistica (art. 52 PTM)
 -  Ambiti agricoli di rilevanza paesaggistica (art. 42 PTM)
 -  Fasce di rilevanza paesistico-fluviale (art.49 PTM)
 -  Aree boscate (art.1 L.R.8/76 - art.67 PTM)
 -  Aree a rischio archeologico (art.56 PTM)
 -  Parco Agricolo Sud Milano
 -  Fascia di rispetto fluviale - 150 m
 -  Fascia di inedificabilità - 100 m (art. 42 del PTC del Parco Agricolo Sud Milano)
 -  Reticolo idrico minore
 -  Stagni, lanche e zone umide (art.68 PTM)
- Fasce di rispetto reticolo idrico**
-  Fascia di rispetto del reticolo idrografico minore di 10m
 -  Fascia di rispetto del reticolo idrografico minore di 4m
 -  Fascia di rispetto fontanili

Fontanili

-  Fontanili attivi (art.55 PTM)
-  Fontanili semiattivi (art. 55 PTM)
-  Marcite (art. 55 PTM)

Vincoli antropici

-  Nuclei di antica formazione (art.57 PTM)
-  Percorsi di interesse storico-paesaggistico (PTM)
-  Insempi rurali di rilevanza paesistica (art.52 PTM)
-  Beni di interesse storico (PTM)
-  Fascia di rispetto degli impianti tecnologici
-  Fascia di rispetto cimitero

-  Limiti amministrativi comunali
-  Limite del centro abitato



Unione di Comuni Lombarda Adda Martesana



COMUNE DI LISCATTE

Largo Europa, 2

20060, Lisgate (MI)

Piano di Governo del Territorio

ai sensi L.R. 12/2005 s.m.l.

Nuovo Documento di Piano e Variante al Piano delle Regole e al Piano dei Servizi DdP1.2

Sistema dei vincoli

Adottato con delibera di C.C. n° ... del ... 2023
 Approvato con delibera di C.C. n° ... del ... 2023
 Pubblicazione BURL n° ... del ... 2023

Scala 1:6.000

COMMITTENTE
 Comune di Lisgate
 Via Largo Europa 2
 20060, Lisgate (MI)



PROJECT MANAGEMENT
 The Blossom Avenue Partners
 Prof. Arch. Marco Facchinetti
 Ugo, Marco DellaVigna
 Arch. Luca De Stefanis
 Corso Italia 13, 20122, Milano
 Tel. +39 (02) 36504832
 info@theblossomavenue.com