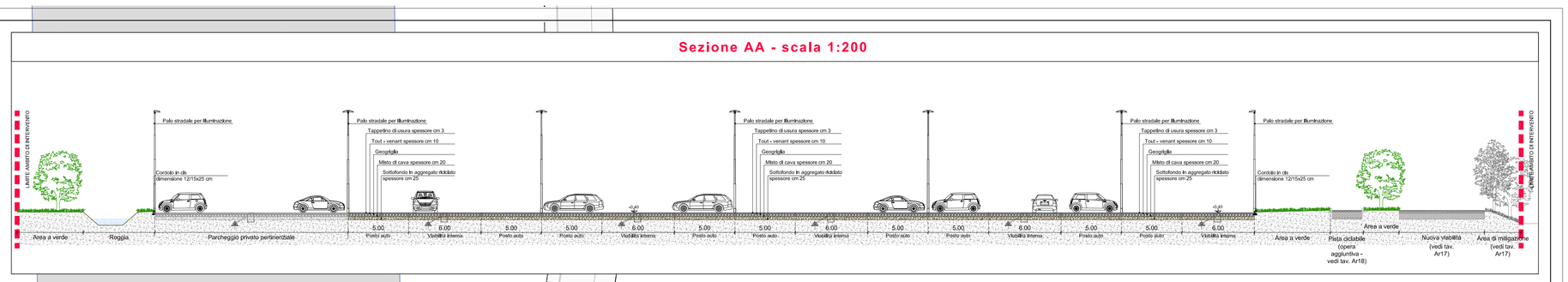

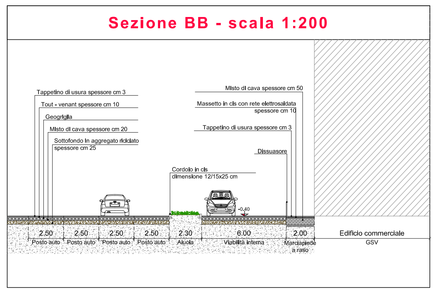

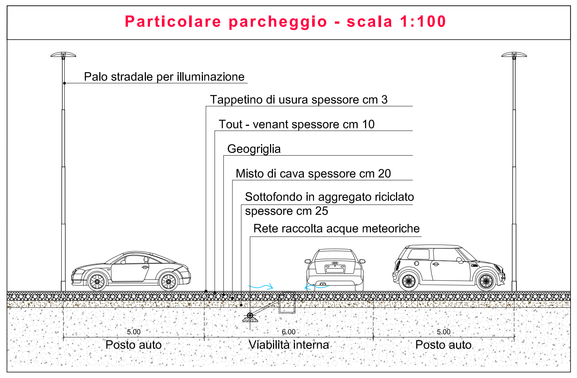

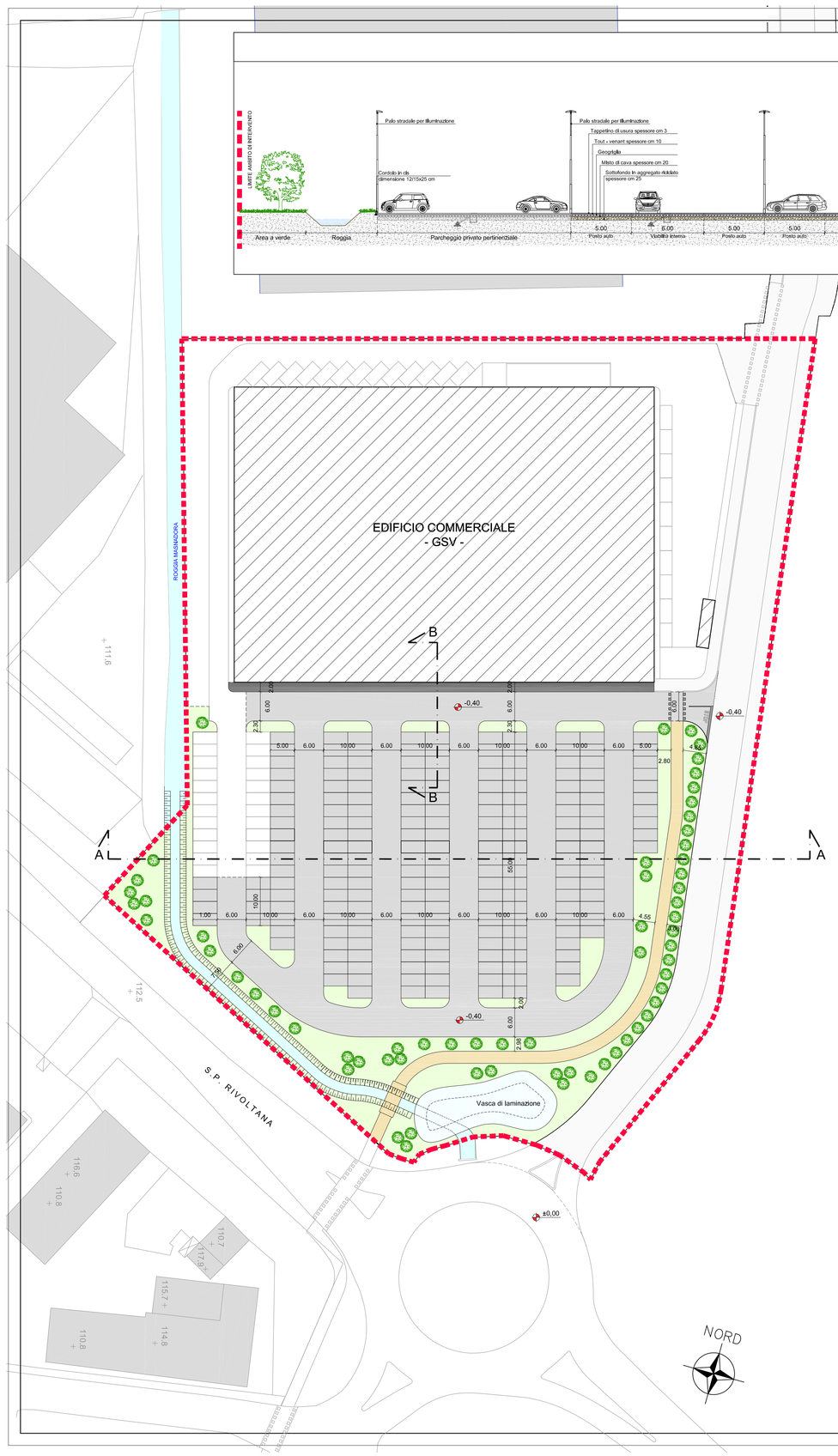

LEGENDA

- Confine di proprietà
- Ambito oggetto di Piano Attuativo
- Aree a verde
- Marciapiede a raso in asfalto
- Aree di sosta
- Pista ciclabile (opera aggiuntiva - vedi tav. Ar18)
- Viabilità in progetto (vedi tav. Ar16)
- Edificio commerciale - GSV

Comune di Liscate
Città Metropolitana di Milano

PIANO DI LOTTIZZAZIONE

Realizzazione nuovo insediamento commerciale
Grande Struttura di Vendita

DOCUMENTO

OPERE DI URBANIZZAZIONE PRIMARIA

PROGETTO DI FATTIBILITA' TECNICA ED ECONOMICA - PARCHEGGIO
PLANIMETRIA, SEZIONE E PARTICOLARI

PROPRIETA'

B.P.Z. Srl Immobiliare
MAXI DI Srl

PROGETTO
STUDIO TECNICO ASSOCIATO DI ARCHITETTURA
di Valerio Dorati e Valentina Bianchi
Sede: Melzo (MI), via Sant'Alessandro n°30
tel. 02/95722952 fax 02/73960150
e-mail: info@studiodoratibianchi.191.it

DIREZIONE LAVORI

TAVOLA: Ar 16

COLLABORATORI	DATA	SCALA	SCALA PLOT	DIM. FOGLIO
	Maggio 2021	1:500	1:0.5	73,5x59,4

AGG.	DATA	DESCRIZIONE	ESEGUITO	CONTROLLATO	APPROVATO
0	25.05.2021	EMISSIONE			
1					
2					
3					
4					
5					
6					
7					
8					
9					

NOME FILE
Ar16-Urb1^_Parcheggi_Plan&Sez-00.dwg

Il progettista si riserva la proprieta' di questo disegno con la proibizione di riprodurlo o trasferirlo a terzi senza autorizzazione scritta