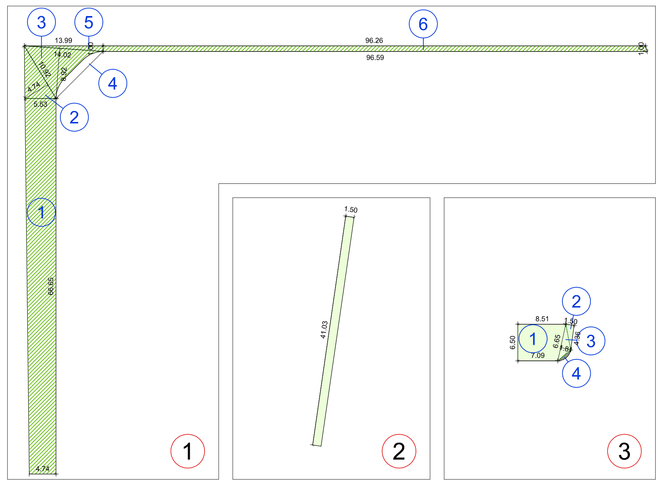

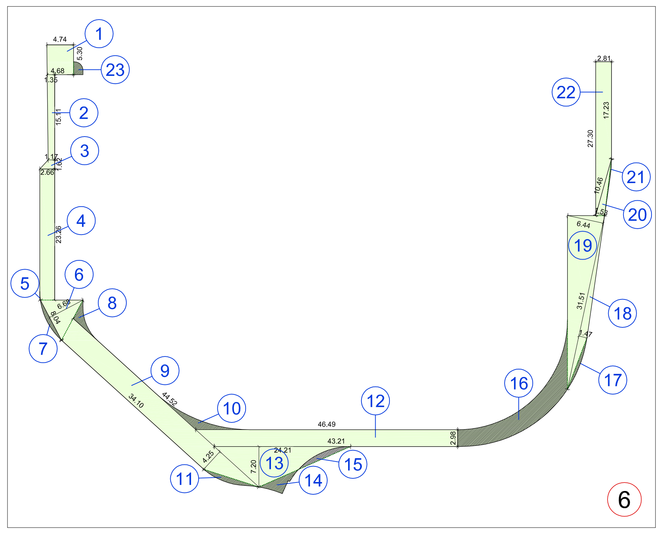

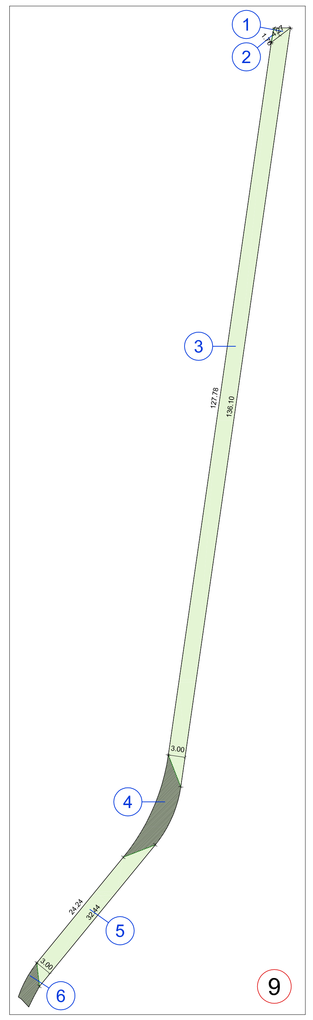

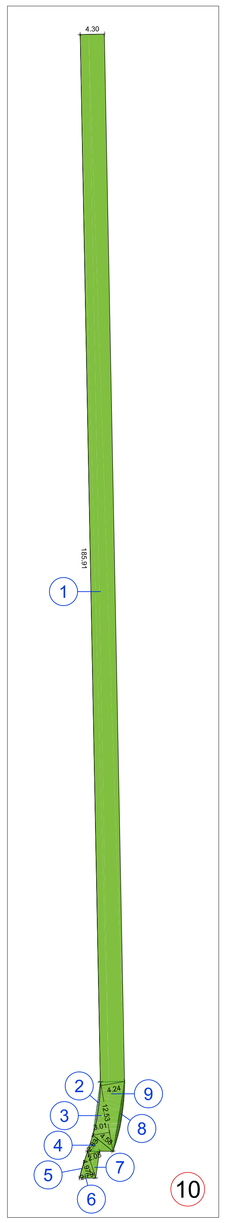

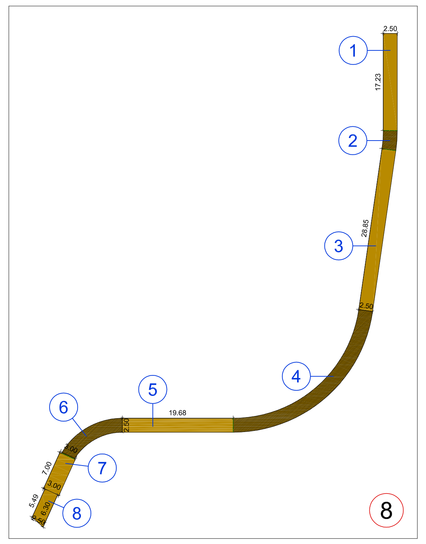

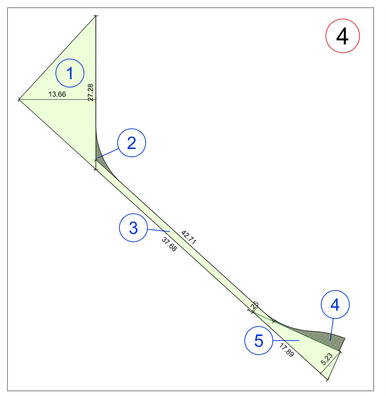

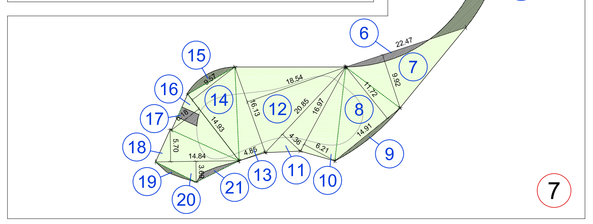

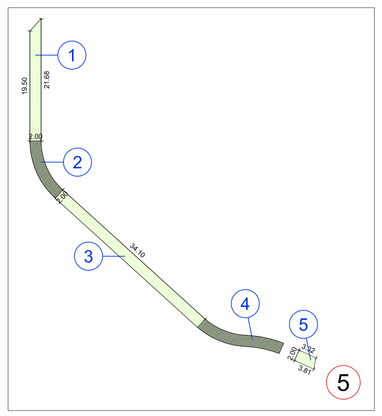

VERIFICA ANALITICA SUPERFICI

Superficie n°	Area n°	Formula geometrica	mq	mq totali	si approssima mq
1	1	(5,53+4,74)*66,65/2	342,248	520,088	520,09
	2	(10,92*4,74)/2	25,880		
	3	(14,02*8,92)/2	62,529		
	4	calcolata con Autocad	-13,989		
	5	(13,99*1,00)/2	6,995		
	6	(96,59+96,26)*1,00/2	96,425		
2	1	(41,03*1,50)	61,545	61,545	61,55
3	1	(8,51+7,09)*6,50/2	50,700	61,145	61,14
	2	(4,36*1,50)/2	3,270		
	3	(6,65*1,81)/2	6,018		
	4	calcolata con Autocad	1,157		
4	1	(27,28*13,66)/2	186,322	303,596	303,60
	2	calcolata con Autocad	4,908		
	3	(42,71+37,68)*1,25/2	50,244		
	4	calcolata con Autocad	15,339		
	5	(17,89*5,23)/2	46,782		
5	1	(21,68+19,50)*2,00/2	41,180	167,940	167,94
	2	calcolata con Autocad	21,256		
	3	(34,10*2,00)	68,200		
	4	calcolata con Autocad	30,174		
	5	(3,81+3,32)*2,00/2	7,130		
6	1	(4,74+4,68)*5,30/2	24,963	838,414	838,41
	2	(1,35+1,17)*15,11/2	19,039		
	3	(2,66+1,17)*1,62/2	3,102		
	4	(23,26*2,66)	61,872		
	5	calcolata con Autocad	-0,056		
	6	(8,04*6,68)/2	26,854		
	7	calcolata con Autocad	3,830		
	8	calcolata con Autocad	5,870		
	9	(44,52+34,10)*4,25/2	167,068		
	10	calcolata con Autocad	11,024		
	11	calcolata con Autocad	6,041		
	12	(46,49+43,21)*2,98/2	133,653		
	13	(24,21*7,20)/2	87,156		
	14	calcolata con Autocad	9,440		
	15	calcolata con Autocad	-7,257		
	16	calcolata con Autocad	82,861		
	17	calcolata con Autocad	3,482		
	18	(31,51*1,47)/2	23,160		
	19	(31,51*6,44)/2	101,462		
	20	(10,46*1,53)/2	8,002		
	21	calcolata con Autocad	0,925		
	22	(27,30+17,23)*2,81/2	62,565		
	23	calcolata con Autocad	3,360		
7	1	calcolata con Autocad	9,058	887,329	887,33
	2	(20,06*4,95)/2	49,649		
	3	calcolata con Autocad	0,209		
	4	(43,78+28,85)*3,00/2	108,945		
	5	calcolata con Autocad	51,547		
	6	calcolata con Autocad	-13,116		
	7	(22,47*9,92)/2	111,451		
	8	(14,91*11,72)/2	87,373		
	9	calcolata con Autocad	7,557		
	10	(16,97*6,21)/2	52,692		
	11	(20,85*4,36)/2	45,453		
	12	(16,13*18,54)/2	149,525		
	13	(16,13*4,85)/2	39,115		
	14	(14,93*9,57)/2	71,440		
	15	calcolata con Autocad	9,029		
	16	(14,93*6,18)/2	46,134		
	17	calcolata con Autocad	-6,903		
	18	(14,84*5,70)/2	42,294		
	19	calcolata con Autocad	3,273		
	20	(14,84*3,69)/2	27,380		
	21	calcolata con Autocad	-4,774		

	1	(2,50*17,23)	43,075	322,438	322,44
	2	calcolata con Autocad	8,502		
	3	(2,50*28,85)	72,125		
	4	calcolata con Autocad	84,749		
	5	(2,50*19,68)	49,200		
	6	calcolata con Autocad	29,049		
	7	(7,00*3,00)	21,000		
	8	(6,30+5,49)*2,50/3	14,738		
	1	(4,27*1,76)/2	3,758	553,904	553,90
	2	calcolata con Autocad	0,050		
	3	(136,10+127,78)*3,00/2	395,820		
	4	calcolata con Autocad	54,760		
	5	(32,44+24,24)*3,00/2	85,020		
	6	calcolata con Autocad	14,496		
	1	(4,30*185,91)	799,413	865,974	865,98
	2	calcolata con Autocad	-2,320		
	3	(12,53*3,01)/2	18,858		
	4	(4,58*2,83)/2	6,481		
	5	calcolata con Autocad	0,194		
	6	(4,97*2,79)/2	6,933		
	7	(4,97*2,05)/2	5,094		
	8	calcolata con Autocad	4,758		
	9	(12,53*4,24)/2	26,564		

	TOTALE SUPERFICIE A VERDE PRIVATO (1+2+3)	642,78
	TOTALE SUPERFICIE A VERDE A STANDARD (4+5+6+7+8+9+10)	3.939,60
	TOTALE SUPERFICIE A VERDE DRENANTE (1+2+3+4+5+6+7+8+9)	3.716,40

Comune di Liscate
Città Metropolitana di Milano

PIANO DI LOTTIZZAZIONE

Realizzazione nuovo insediamento commerciale
Grande Struttura di Vendita

DOCUMENTO

SUPERFICIE DRENANTE E STANDARD A VERDE
VERIFICA ANALATICA DELLE SUPERFICI

PROPRIETA'

B.P.Z. Srl Immobiliare
MAXI DI Srl

PROGETTO

STUDIO TECNICO ASSOCIATO DI ARCHITETTURA
di Valerio Dorati e Valentina Bianchi
Sede: Melzo (MI), via Sant'Alessandro n°30
tel. 02/95722952 fax 02/73960150
e-mail: info@studiodoratibianchi.191.it

DIREZIONE LAVORI

TAVOLA: Ar 12

COLLABORATORI	DATA	SCALA	SCALA PLOT	DIM. FOGLIO
	Maggio 2021	1:500	1:0.5	63x41,6

AGG.	DATA	DESCRIZIONE	ESEGUITO	CONTROLLATO	APPROVATO
0	25.05.2021	EMISSIONE			
1					
2					
3					
4					
5					
6					
7					
8					
9					

NOME FILE
Ar12-Verifica_VERDE-00.dwg

Il progettista si riserva la proprieta' di questo disegno con la proibizione di riproduirlo o trasferirlo a terzi senza autorizzazione scritta