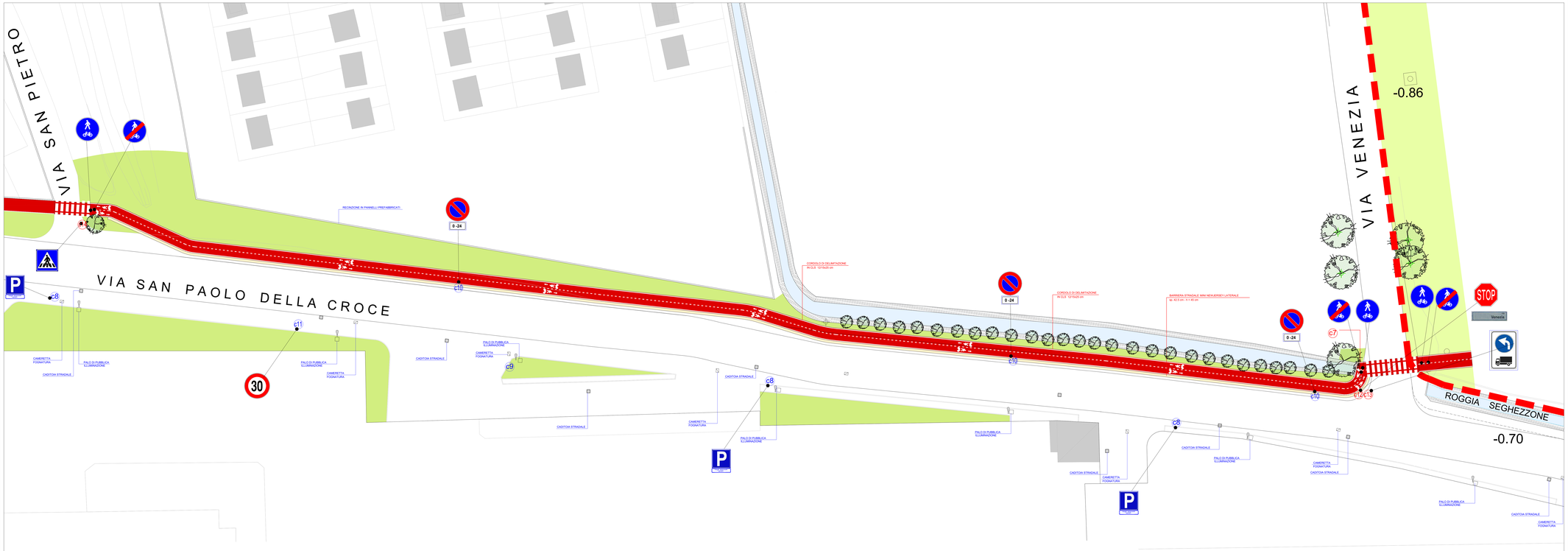

PARTICOLARE POSIZIONAMENTO ARCHETTO DISSUASORE
IN AMBITO DI ATTRAVERSAMENTO PEDONALE
con termine pista ciclopedonale

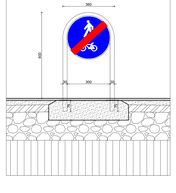

PARTICOLARE POSIZIONAMENTO ARCHETTO DISSUASORE
IN AMBITO DI ATTRAVERSAMENTO PEDONALE
con inizio pista ciclopedonale

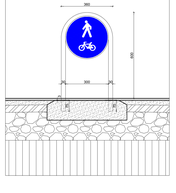

LEGENDA SEGNALETICA

c7	Inizio percorso pedonale e ciclabile Dimensioni ∅ 60 cm	c10	Divieto di Sosta permanente 0-24	c14	Attraversamento pedonale
c7	Fine percorso pedonale e ciclabile Dimensioni ∅ 60 cm	c11	Limite velocità Km 30		Segnaletica orizzontale per ogni corsia di marcia e secondo il senso di percorrenza
c8	Indicazione di Parcheggio negli appositi spazi	c12	Indicazione via Venezia - segnale di STOP		
c9	Dare precedenza	c13	Preavviso di deviazione obbligatoria a sinistra per autocarri in transito		

Comune di Liscate
Città Metropolitana di Milano

PIANO ATTUATIVO
COSTITUENTE VARIANTE AL P.G.T.
PER INSEDIAMENTO
ATTIVITA' DI LOGISTICA
AP1
VIA SAN PAOLO DELLA CROCE ANGOLO VIA VENEZIA

DOCUMENTO

PROGETTO PRELIMINARE / DEFINITIVO **PISTA CICLOPEDONALE**
DI COLLEGAMENTO TRA I COMUNI DI LISCATE E VIGNATE - TRATTI "L","M" e "N"

- PLANIMETRIA - SEGNALETICA STRADALE

COMMITTENTE

Soc. FUTURA 2020 s.r.l.
con sede in BRESCIA via CRETA N.52

PROGETTISTA	DIREZIONE LAVORI	TAVOLA
Dott.Arch. Bottoni Alice Via Mompiani Gonzaga 2 - Rezzato (BS) tel. 030 2500146		27

COLLABORATORI	DATA	SCALA	SCALA PLOT
Geom. G. Bottoni Geom. A. Ripamonti	Marzo 2021	1:200	DIM. FOGLIO

AGG.	DATA	DESCRIZIONE
0	13.04.2021	Modifica collegamento pista ciclopedonale con parcheggio (istruttoria UTC)
1		
2		
3		
4		
5		
6		

PERCORSO FILE | NOME FILE

Il progettista si riserva la proprietà di questo disegno con la proibizione di riprodurlo o trasferirlo a terzi senza autorizzazione scritta