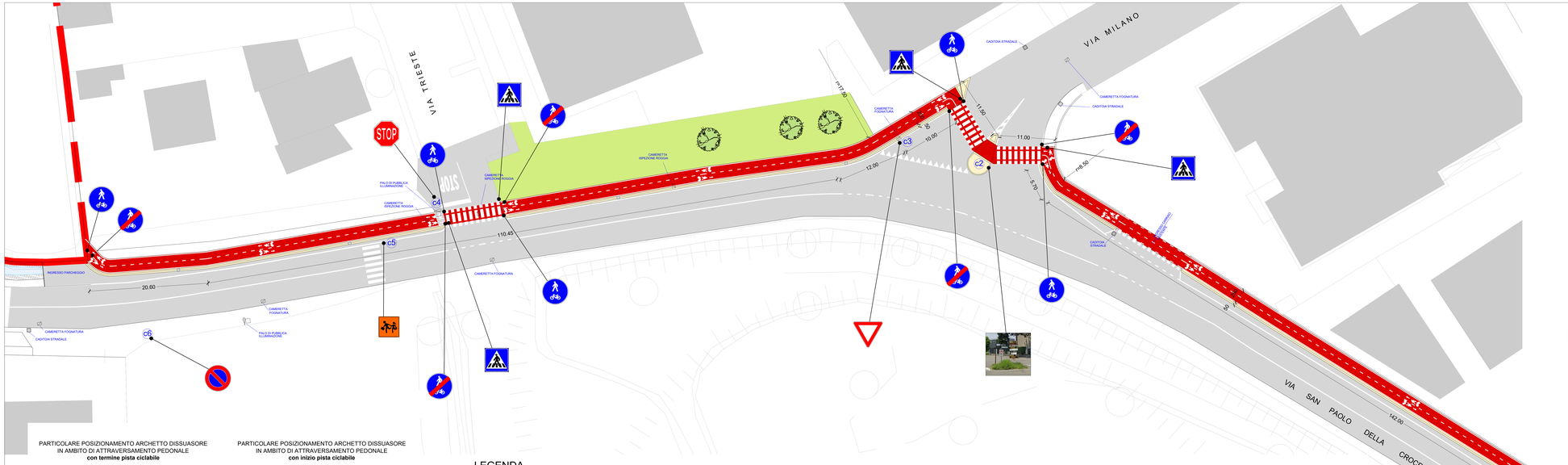

PARTICOLARE POSIZIONAMENTO ARCHETTO DISSUASORE
IN AMBITO DI ATTRAVERSAMENTO PEDONALE
con termine pista ciclabile

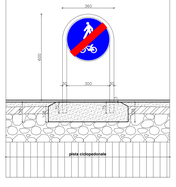

PARTICOLARE POSIZIONAMENTO ARCHETTO DISSUASORE
IN AMBITO DI ATTRAVERSAMENTO PEDONALE
con inizio pista ciclabile

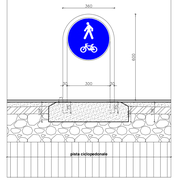

LEGENDA

	SEGNALE DI FINE PERCORSO PEDONALE E CICLABILE DIMENSIONI ⌀ 60 cm		SEGNALE ATTRAVERSAMENTO PEDONALE DIMENSIONI 60x60 cm	LISCATE 50	c1	CARTELLO STRADALE (Comune di Liscate - Limite 50)		c3	CARTELLO STRADALE (Dare precedenza)		c5	CARTELLO STRADALE (Fermata Scuolabus)
	SEGNALE DI INIZIO PERCOSO PEDONALE E CICLABILE DIMENSIONI ⌀ 60 cm		SEGNALETICA ORIZZONTALE PER OGNI CORSIA DI MARCIA E SECONDO IL SENSO DI PERCORRENZA		c2	CARTELLO STRADALE (Indicazione via Milano - Pubblicità)	STOP	c4	CARTELLO STRADALE (Indicazione via Trieste - segnale di STOP)		c6	CARTELLO STRADALE (Divieto di Sosta permanente 0-24)

Comune di Liscate
Città Metropolitana di Milano

PIANO ATTUATIVO
COSTITUENTE VARIANTE AL P.G.T.
PER INSEDIAMENTO
ATTIVITA' DI LOGISTICA
AP1
VIA SAN PAOLO DELLA CROCE ANGOLO VIA VENEZIA

DOCUMENTO

PROGETTO PRELIMINARE / DEFINITIVO **PISTA CICLOPEDONALE**
DI COLLEGAMENTO TRA I COMUNI DI LISCATE E VIGNATE - TRATTI "G","H" ed "I"

- PLANIMETRIA - SEGNALETICA STRADALE

COMMITTENTE

Soc. FUTURA 2020 s.r.l.
con sede in BRESCIA via CRETA N.52

PROGETTISTA	DIREZIONE LAVORI	TAVOLA
Dott.Arch. Bottoni Alice Via Monsignor Gnocchi, 2 - Mezzo (MI) tel. 02 90 91 9 90		21

COLLABORATORI	DATA	SCALA	SCALA PLOT
Geom. G. Bottoni Geom. A. Ripamonti	Marzo 2021	1:200	DIM. FOGLIO

AGG.	DATA	DESCRIZIONE
0	13.04.2021	Modifica collegamento pista ciclopedonale con parcheggio (Istruttoria UTC)
1		
2		
3		
4		
5		
6		

PERCORSO FILE | NOME FILE

Il progettista si riserva la proprietà di questo disegno con la proibizione di riprodurlo o trasferirlo a terzi senza autorizzazione scritta