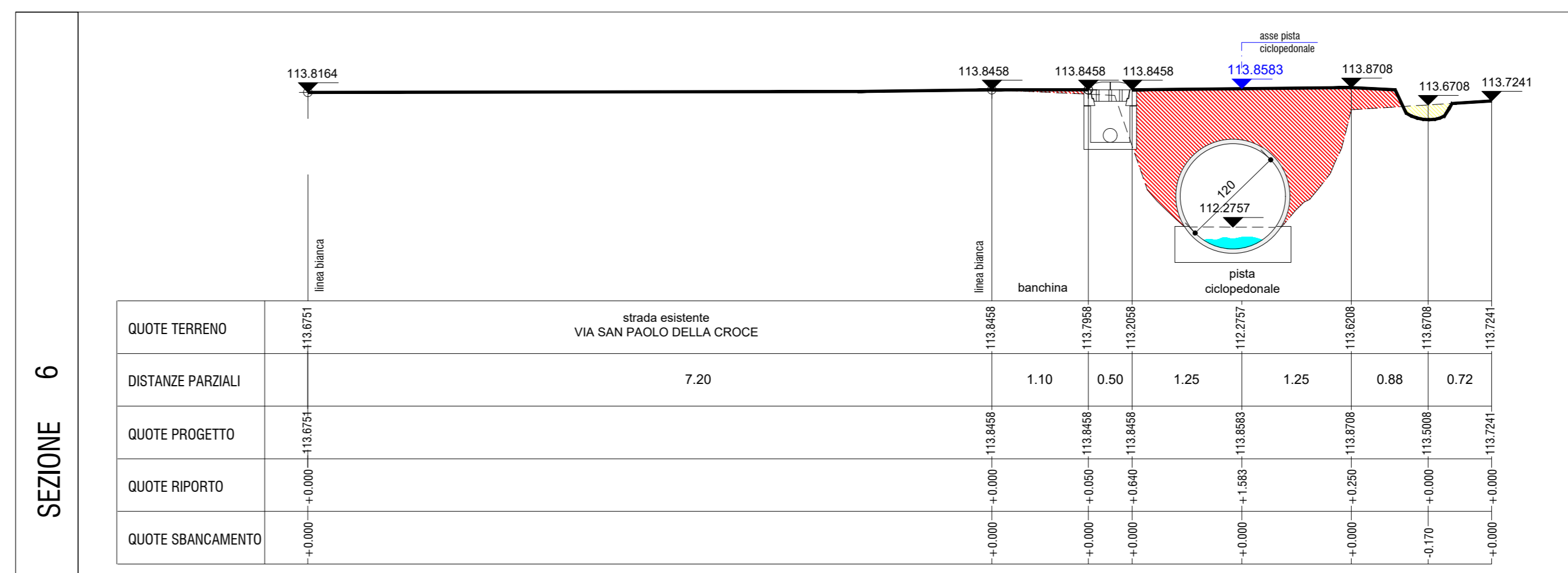




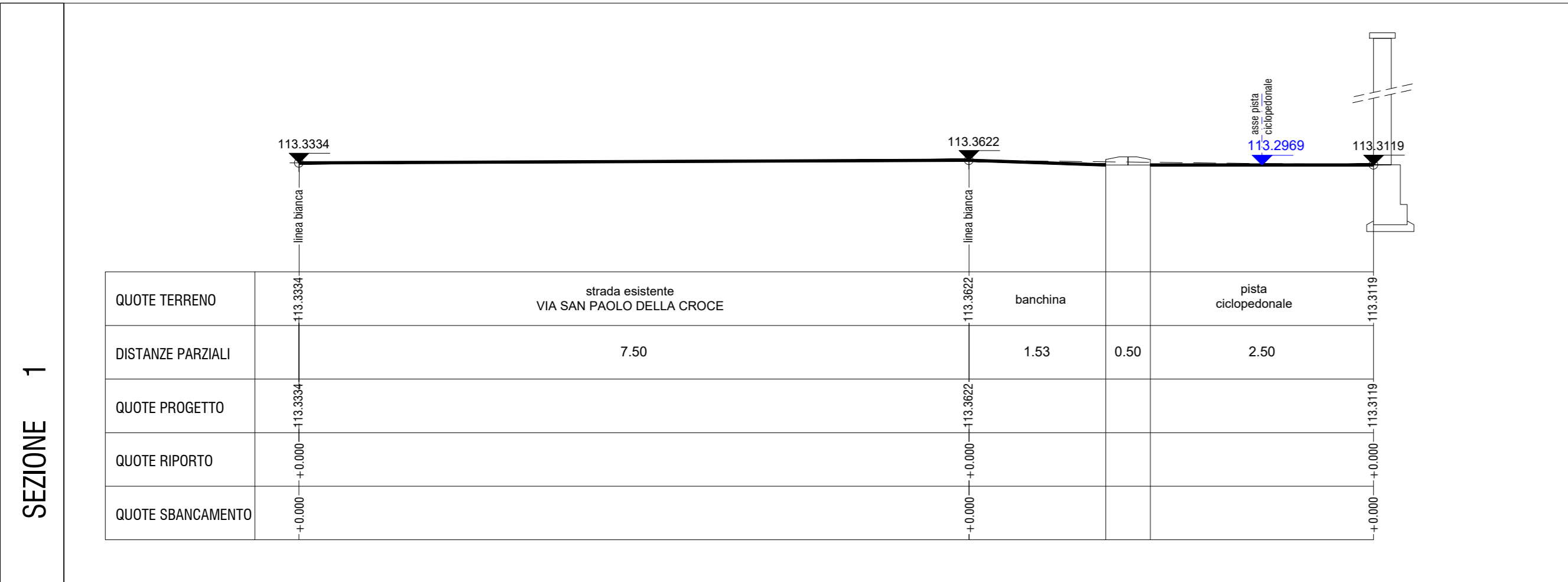
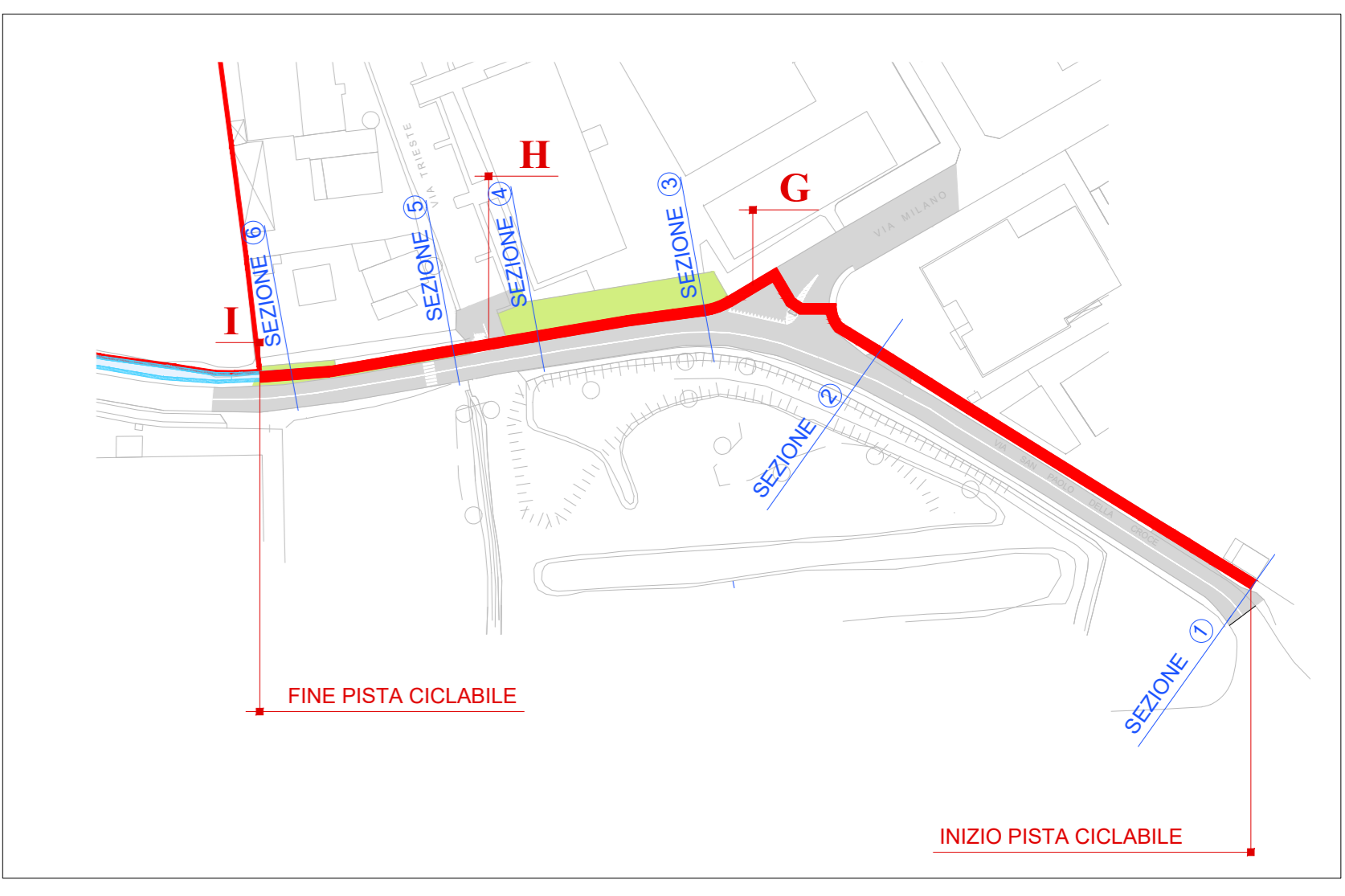


SEZIONI	1	2	3	4	5	6
DISTANZE PARZIALI		25,500	19,300	23,500	22,000	56,200
DISTANZE PROGRESSIVE	127,000					
QUOTE PROGETTO PISTA CICLOPEDONALE	+13.000 - 113.2000 - 113.2000 - 0.000	+13.000 - 113.2000 - 113.2000 - 127.000	+13.000 - 113.2000 - 113.2000 - 147.500	+13.000 - 113.2000 - 113.2000 - 166.800	+13.000 - 113.2000 - 113.2000 - 189.300	+13.000 - 113.2000 - 113.2000 - 245.500
QUOTE TERRENO	+13.000 - 113.2000 - 113.2000 - 0.000	+13.000 - 113.2000 - 113.2000 - 127.000	+13.000 - 113.2000 - 113.2000 - 147.500	+13.000 - 113.2000 - 113.2000 - 166.800	+13.000 - 113.2000 - 113.2000 - 189.300	+13.000 - 113.2000 - 113.2000 - 245.500
QUOTE RIPORTO	+13.000 - 113.2000 - 113.2000 - 0.000	+13.000 - 113.2000 - 113.2000 - 127.000	+13.000 - 113.2000 - 113.2000 - 147.500	+13.000 - 113.2000 - 113.2000 - 166.800	+13.000 - 113.2000 - 113.2000 - 189.300	+13.000 - 113.2000 - 113.2000 - 245.500



**Comune di Lisiate**  
Città Metropolitana di Milano

**PIANO ATTUATIVO**  
COSTITUENTE VARIANTE AL P.G.T.  
PER INSEDIAMENTO  
ATTIVITA' DI LOGISTICA  
**AP1**  
VIA SAN PAOLO DELLA CROCE ANGOLO VIA VENEZIA

DOCUMENTO

**PROGETTO PRELIMINARE / DEFINITIVO PISTA CICLOPEDONALE**  
DI COLLEGAMENTO TRA I COMUNI DI LISIATE E VIGNATE - TRATTI "G", "H" ed "I"  
- PROFILO LONGITUDINALE E SEZIONI TRASVERSALI

COMMITTENTE

Soc. **FUTURA 2020 s.r.l.**  
con sede in **BRESCIA** via **CRETA** n.52

PROGETTISTA

**Dott.Arch. Bottoni Alice**  
Via Montegrappa 2 - 36030 BR  
Tel. 02.927142

DATA

Marzo 2021

SCALA

1:500-100  
1:50

SCALA PLOT

**19**

COLLABORATORI

Geom. G. Bottoni  
Geom. A. Ripamonti

PERCORSO FILE

NOME FILE

Il progettista si riserva la proprietà di questo disegno con la proibizione di riprodurlo o trasferirlo a terzi senza autorizzazione scritta