

ESTRATTO MAPPA CATASTALE

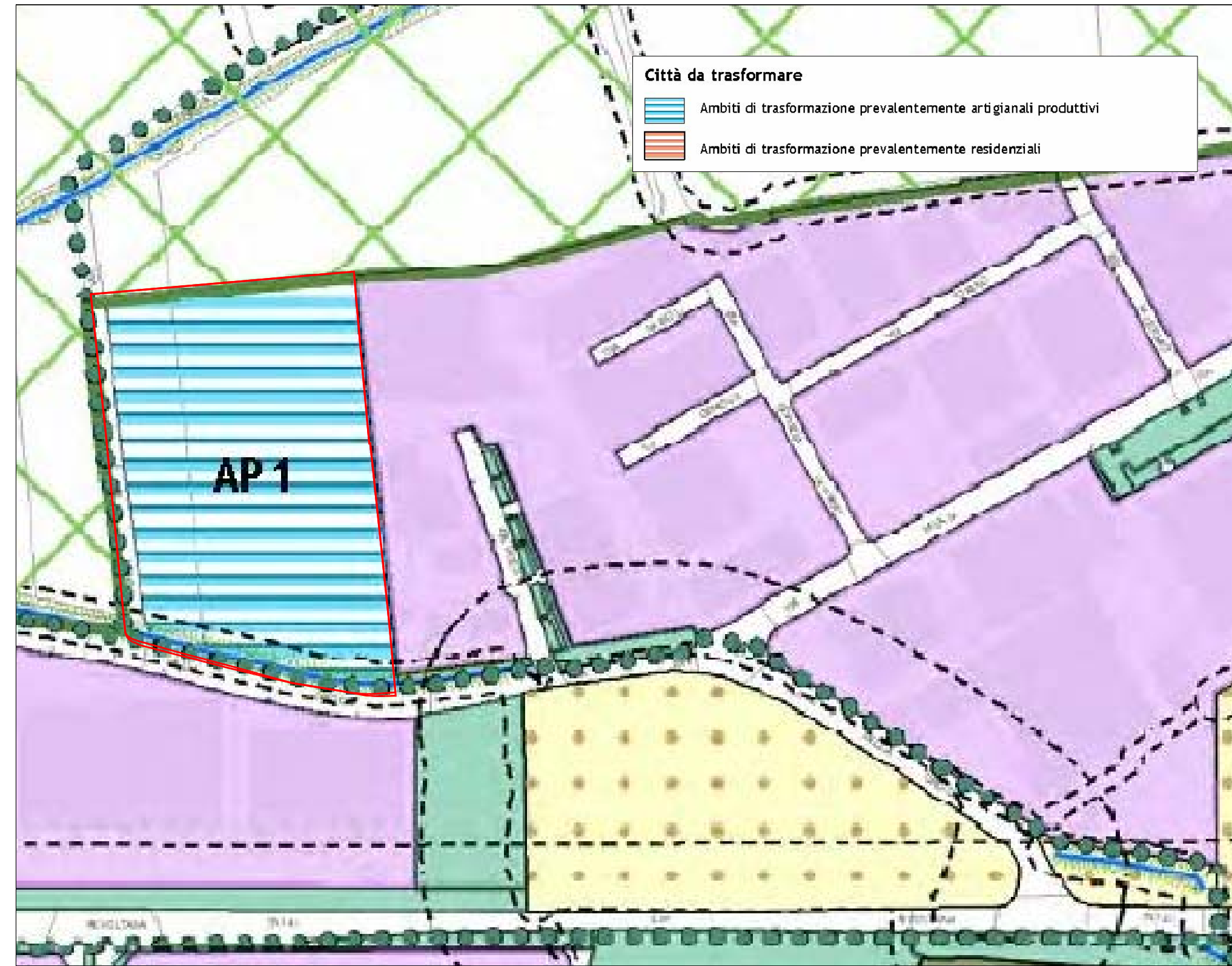
Foglio 1 Mappale 24 parte



scala 1:2000

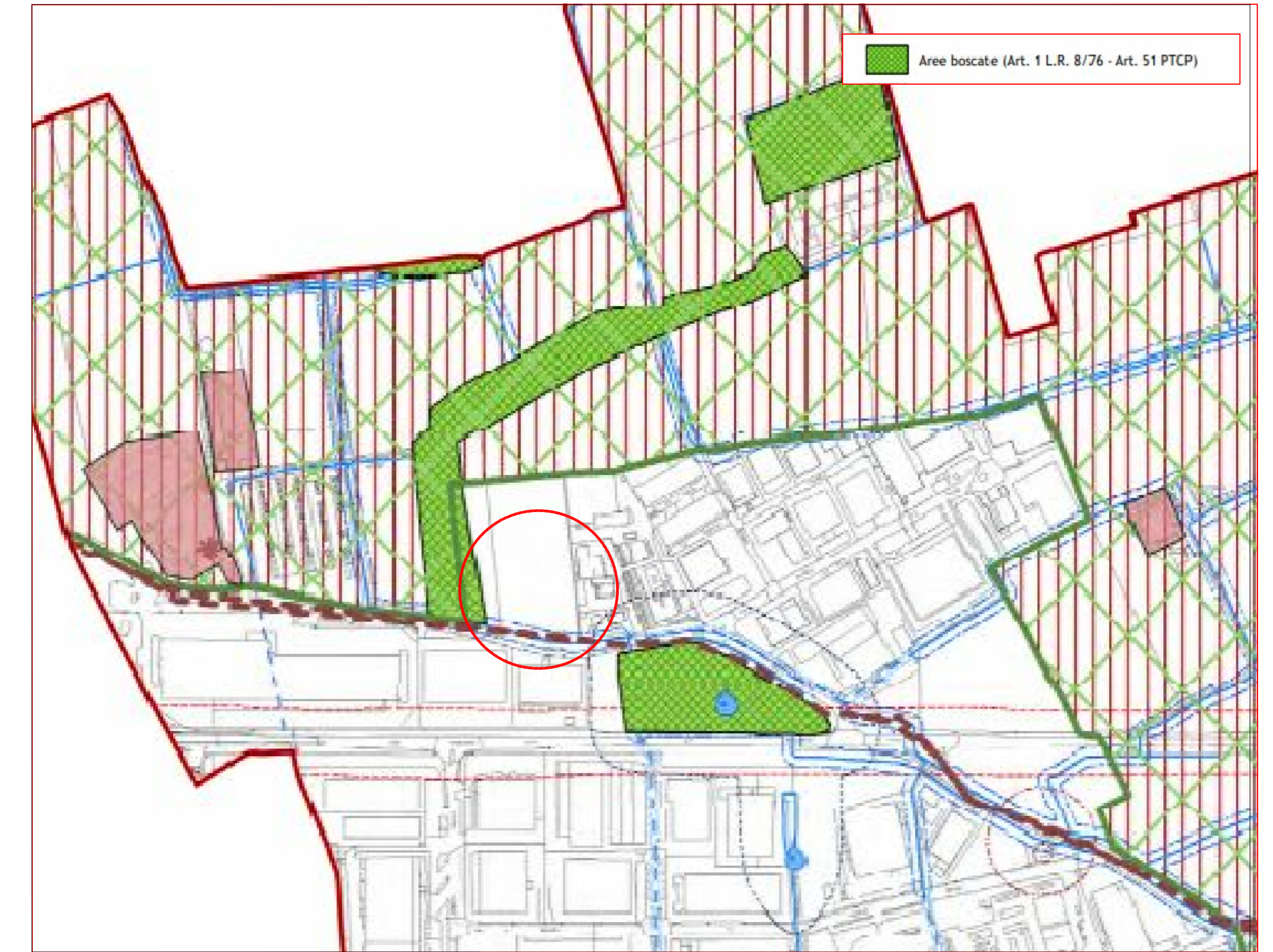
STRALCIO P.G.T.

AMBITI DI TRASFORMAZIONE PREVALENTEMENTE ARTIGIANALI - PRODUTTIVI
Denominazione ambito: AP1



scala 1:2000

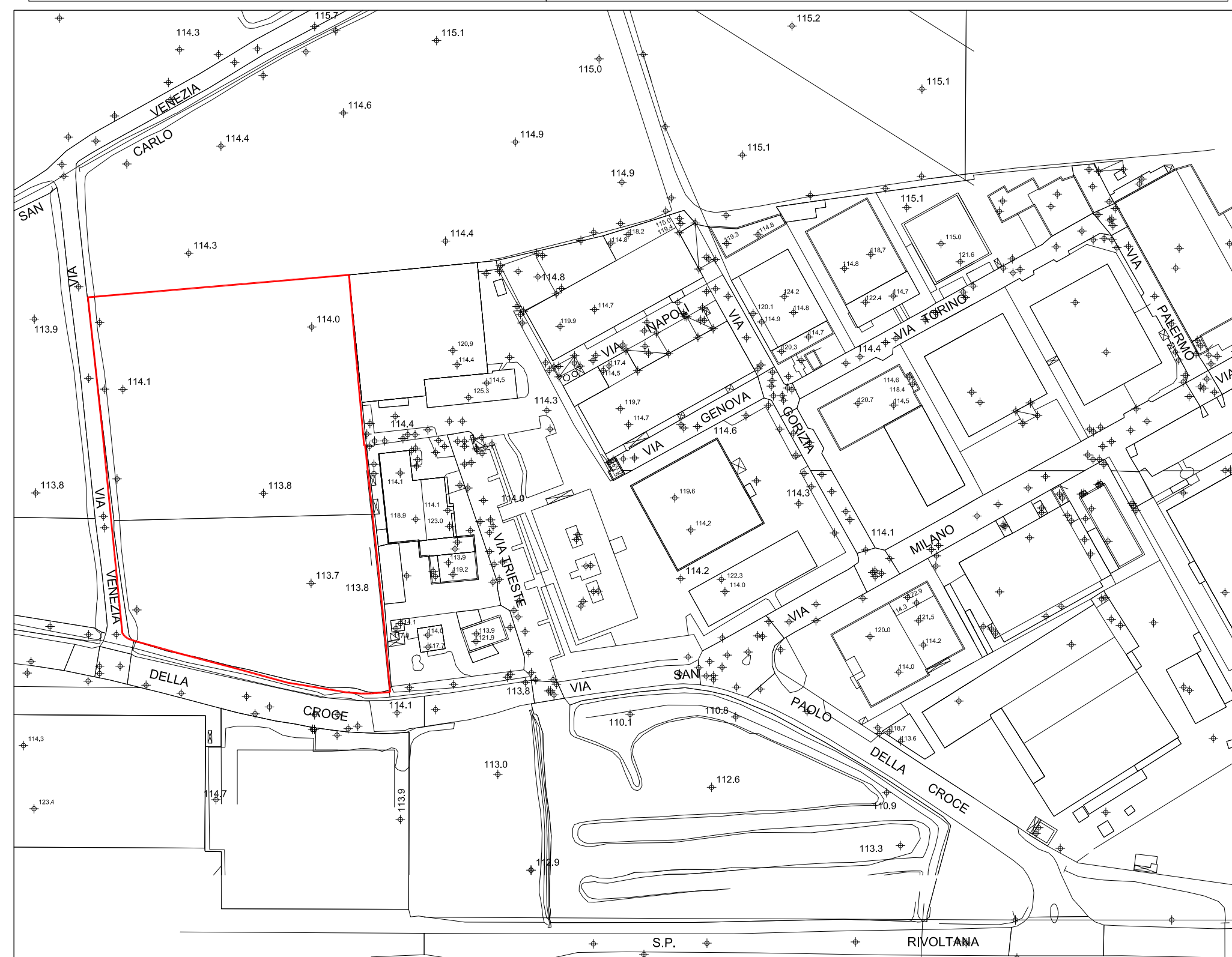
STRALCIO SISTEMA DEI VINCOLI



scala 1:5000

STRALCIO AEROFOTOGRAMMETRICO

VIA SAN PAOLO DELLA CROCE ANGOLO VIA VENEZIA



scala 1:2000

STRALCIO CARTA TECNICA REGIONALE



scala 1:10.000



Comune di Liscate
Città Metropolitana di Milano

PIANO ATTUATIVO
COSTITUENTE VARIANTE AL P.G.T.
PER INSEDIAMENTO
ATTIVITA' DI LOGISTICA
AP1
VIA SAN PAOLO DELLA CROCE ANGOLO VIA VENEZIA



DOCUMENTO

ESTRATTI:

- MAPPA CATASTALE
- CARTA TECNICA REGIONALE
- P.G.T.
- VINCOLI
- AEROFOTOGRAMMETRICO

COMMITTENTE

Soc. **FUTURA 2020 s.r.l.**
con sede in BRESCIA via CRETA n.52

PROGETTISTA	DIREZIONE LAVORI	TAVOLA
Dott. Arch. Bottoni Alice <small>Via Mangano Orzigo, 2 - Imbo (MI) tel. 02/871467</small>		1
COLLABORATORI	DATA	SCALA
Geom. G. Bottoni Geom. A. Ripamonti	Marzo 2021	1:2.000 1:5.000 1:10.000
AGG.	DATA	DESCRIZIONE
0		
1		
2		
3		
4		
5		
6		
PERCORSO FILE	NOME FILE	

Il progettista si riserva la proprietà di questo disegno con la proibizione di riprodurlo o trasferirlo a terzi senza autorizzazione scritta