


VIGNATE

MELZO

TRUCCAZZANO

LEGENDA


 Confine comunale

VINCOLI DI POLIZIA IDRAULICA

(tutti i corsi d'acqua esistenti sono fasciati ai sensi del R.D. n.523 del 1904)


Fascia di rispetto del reticolo idrografico principale (RIP):

 - 10 metri


 - area sponde


Fascia di rispetto del reticolo idrografico consortile (RIB):


 - 5 metri

 - 50 metri (testa del fontanile)

Fascia di rispetto del reticolo idrografico comunale (RIM):

 - 10 metri (tratti a cielo aperto)


 - 4 metri (tratto intubato)


 - 50 metri (testa del fontanile)

Per tutti i corsi d'acqua resta necessario che i soggetti interessati, a causa di possibili imprecisioni grafiche, verifichino puntualmente sul terreno l'ampiezza delle fasce di rispetto preventivamente agli interventi in progetto.

VINCOLI DERIVANTI DALLA PIANIFICAZIONE DI BACINO

DELIMITAZIONE DELLE AREE ALLAGABILI del P.G.R.A. per il Torrente Trobbia

 P3 / H - Alluvioni frequenti (Tr 20 - 50 anni)

 P2 / M - Alluvioni poco frequenti (Tr 100 - 200 anni)

 P1 / L - Alluvioni rare (Tr 500 anni)



Comune di Liscate
(Città Metropolitana di Milano)

DOCUMENTO DI POLIZIA IDRAULICA ai sensi della d.g.r. n. XII/1615 del 18 dicembre 2023 "Riordino dei reticoli idrici di Regione Lombardia e revisione dei canoni di polizia idraulica"

Tavola 2b
(Liscate Nord-Est)

Norme di
Polizia Idraulica

Consegna: Febbraio 2024

Revisione: Maggio 2024

Scala 1:5.000

Professionista incaricato:

Dott. Carlo Daniele Leoni
geologo



Via Concesa, 3
20069 Vaprio d'Adda (MI)
tel.: 0295763037
fax: 0295761942
e-mail: info@geoarbor.it
Sito web: www.geoarbor.it

2b

Collaboratori:

Dott. Geol.
Simone Origgi
Jacopo Masoch